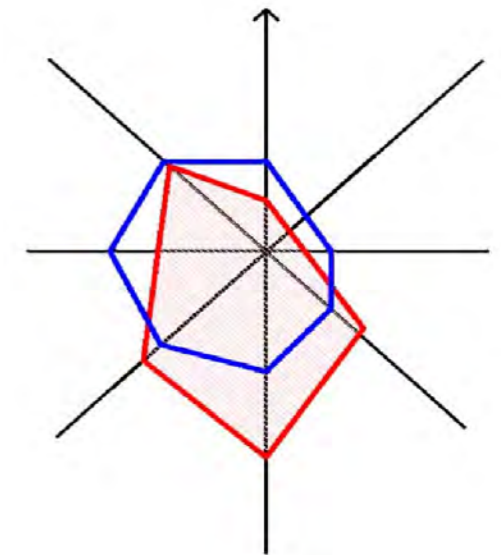
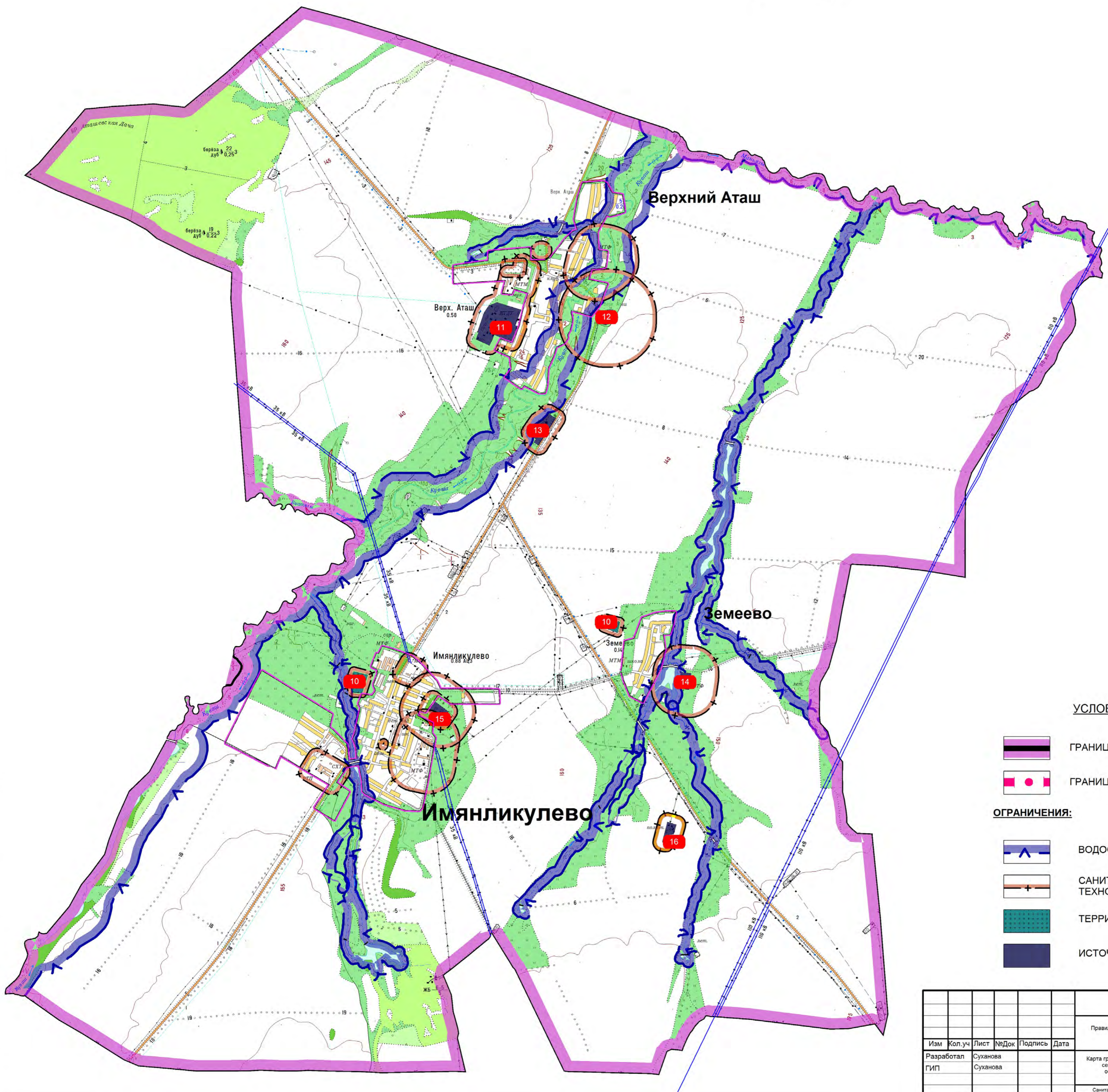




# ПРАВИЛА ЗЕМЛЕПОЛЬЗОВАНИЯ И ЗАСТРОЙКИ СЕЛЬСКОГО ПОСЕЛЕНИЯ ИМЯНЛИКУЛЕВСКИЙ СЕЛЬСОВЕТ МУНИЦИПАЛЬНОГО РАЙОНА ЧЕКМАГУШЕВСКИЙ РАЙОН РЕСПУБЛИКИ БАШКОРТОСТАН





САНИТАРНО-ЗАЩИТНЫЕ ЗОНЫ ТЕХНОГЕННЫХ СТАЦИОНАРНЫХ И ДИНАМИЧЕСКИХ ИСТОЧНИКОВ, ЛИНЕЙНЫХ СООРУЖЕНИЙ. ВОДООХРАННЫЕ ЗОНЫ, ЗОНЫ САНИТАРНОЙ ОХРАНЫ ВОДОЗАБОРОВ, ЗОНЫ ОХРАНЫ ЕСТЕСТВЕННЫХ ЛАНДШАФТОВ. М 1:5000



**УСЛОВНЫЕ ОБОЗНАЧЕНИЯ:**

-  ГРАНИЦА СЕЛЬСКОГО ПОСЕЛЕНИЯ
-  ГРАНИЦА НАСЕЛЕННОГО ПУНКТА

**ОГРАНИЧЕНИЯ:**

-  ВОДООХРАННАЯ ЗОНА
-  САНИТАРНО-ЗАЩИТНЫЕ ЗОНЫ СТАЦИОНАРНЫХ ТЕХНОГЕННЫХ ИСТОЧНИКОВ
-  ТЕРРИТОРИИ КЛАДБИЩ
-  ИСТОЧНИКИ ЗАГРЯЗНЕНИЯ

Имя, Инициалы	Подп. и дата
Взам. и имя, №	Имя, № дубл.
Подп. и дата	Подп. и дата

03/18-ПЗЗ					
Правила землепользования и застройки сельского поселения Имянликүлевский сельсовет муниципального района Чекимагушевский район Республики Башкортостан					
Изм.	Кол.уч.	Лист	№Док	Подпись	Дата
Разработал	Суханова				
ГИП	Суханова				
Н.контр	Прямүшко				
Карта градостроительного зонирования территории сельского поселения в части границ зон особого градостроительного контроля.			Стадия	Лист	Листов
			ПЗЗ	1	6
Санитарно-защитные зоны техногенных стационарных и динамических источников, линейных сооружений. Водоохранные зоны, зоны санитарной охраны водозаборов, зоны охраны естественных ландшафтов. М 1:5000			ООО "Геопроект" г.Уфа		